

(DETTAGLIO SMCV) Linea Dipartimenti di Caserta – S. Maria Capua Vetere – Capua

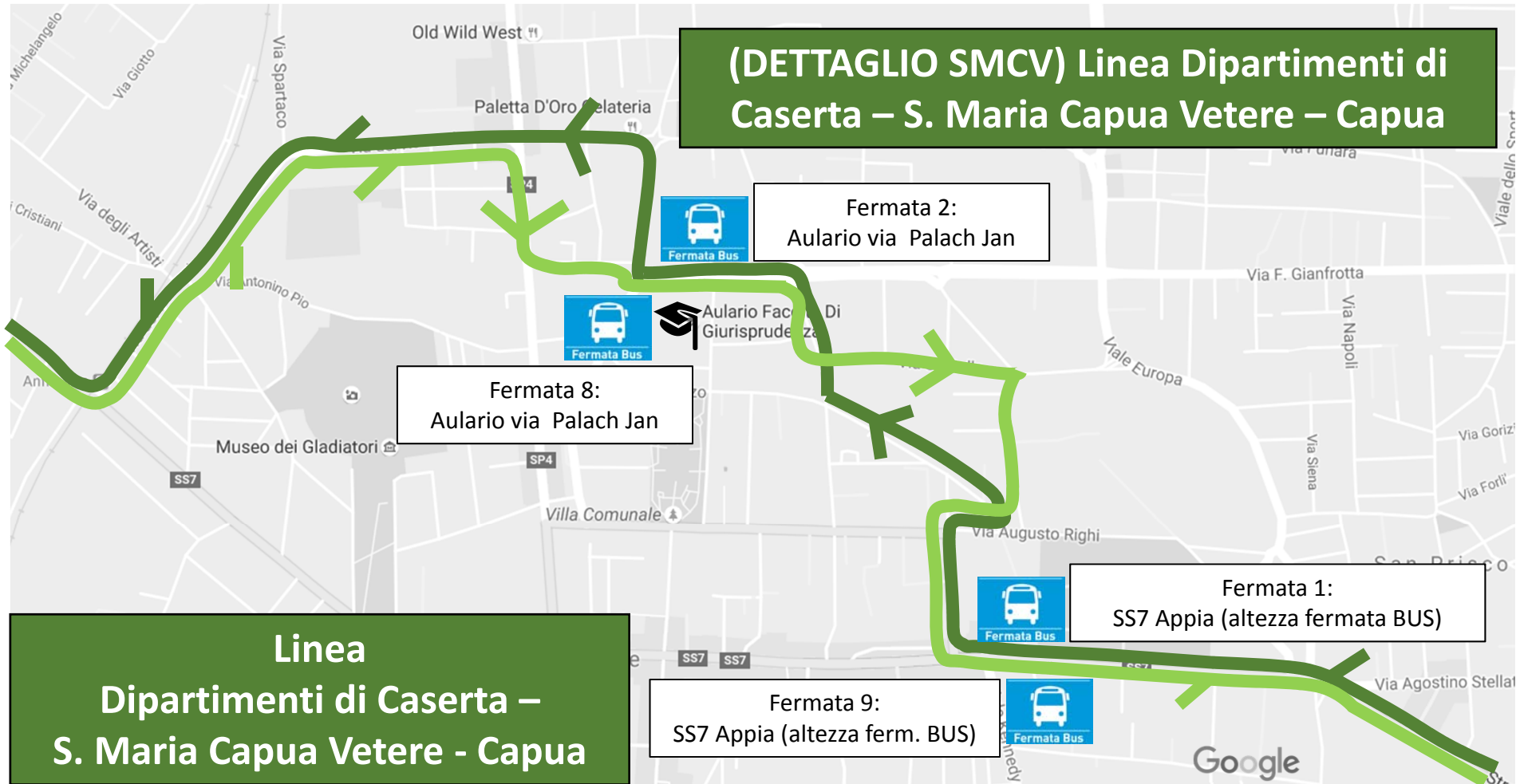
Fermata 2:
Aulario via Palach Jan

Fermata 8:
Aulario via Palach Jan

Fermata 1:
SS7 Appia (altezza fermata BUS)

Fermata 9:
SS7 Appia (altezza ferm. BUS)

**Linea
Dipartimenti di Caserta –
S. Maria Capua Vetere - Capua**





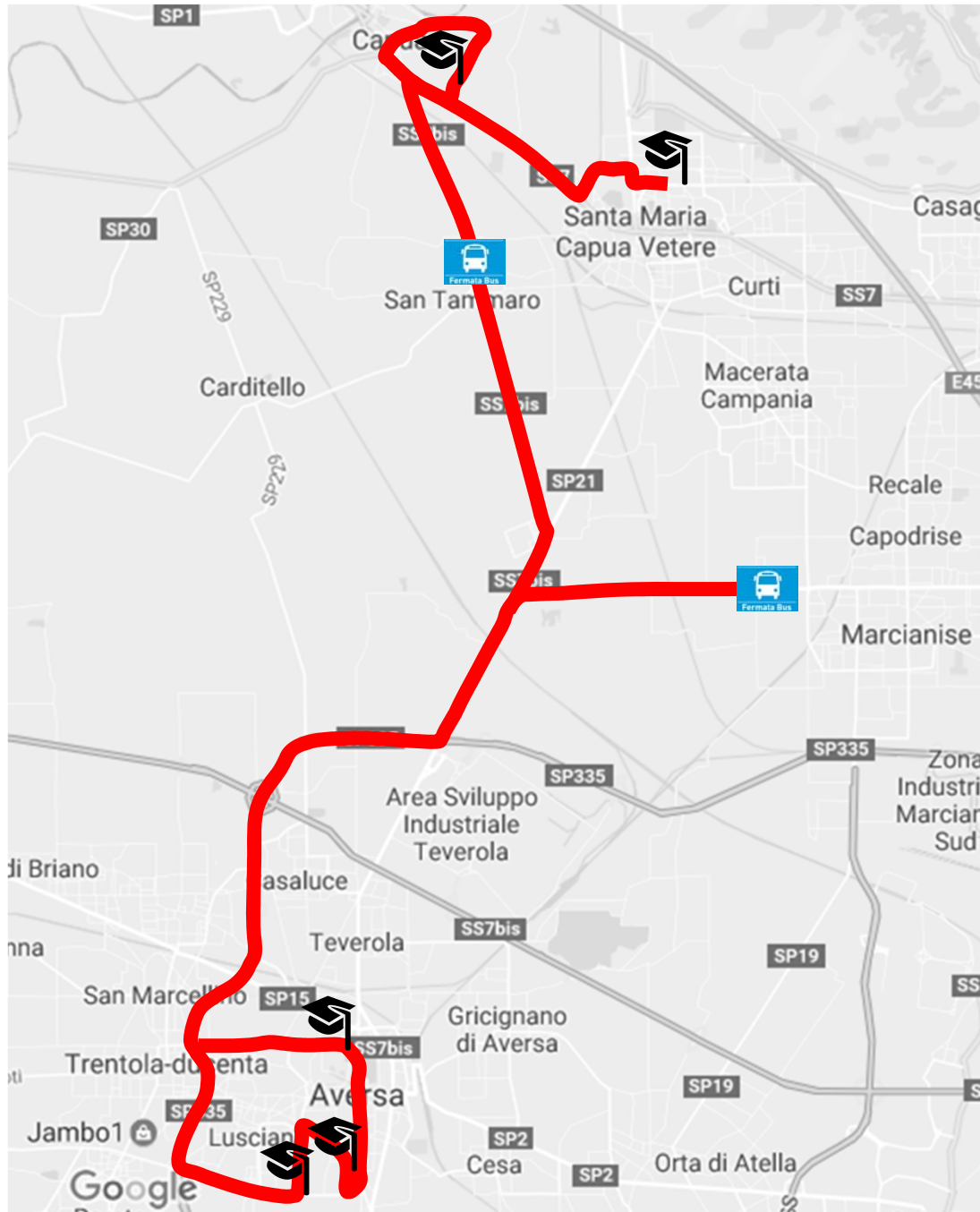
Fermate Linea Caserta Stazione – S. Maria Capua Vetere – Capua			
<i>Direzione</i>	<i>strada</i>	<i>localizzazione</i>	<i>Coordinate GPS</i>
→ Capua	Dip. Mat. E Fisica, Plesso Circe, Viale Carlo III (altezza fermata BUS)	https://goo.gl/maps/ir4YKy74srN2	41.046999, 14.325054
→ Capua	Stazione RFI Caserta	https://goo.gl/maps/c2NpUeFU2B2	41.068915, 14.326796
→ Capua	SS7 Via Appia – Caserta (altezza fermata BUS)	https://goo.gl/maps/uUineBmifGG2	41.072574, 14.319725
→ Capua	SS7 Via Appia - Casagiove (altezza fermata BUS)	https://goo.gl/maps/ptxRqC1j6SN2	41.073071, 14.308905
→ Capua	SS7 Via Appia - Curti, S. Prisco (fermata BUS, altezza Monumento Conocchia)	https://goo.gl/maps/q8TenGKdVu32	41.077665, 14.279099
→ Capua	SS7 Via Appia (altezza fermata BUS SMCV)	https://goo.gl/maps/ejznGxe5jRK2	41.081873, 14.264149
→ Capua	Via Palach (Aulario S. Maria Capua Vetere)	https://goo.gl/maps/Mpr9TJwTuq22	41.087754, 14.256729
→ Capua	SS7 Via Appia (altezza fermata BUS Capua)	https://goo.gl/maps/uV6ySAQEGwp	41.100085, 14.217680
→ Capua	SS7 Via Appia (altezza fermata BUS Capua)	https://goo.gl/maps/xUzSDbGyCrq	41.106617, 14.210046
→ Caserta	Incrocio Via Palasciano – Via Napoli	https://goo.gl/maps/HA3YEN3dFR82	41.106040, 14.213840
→ Capua → Caserta	Via Pomerio (Plesso di Economia)	https://goo.gl/maps/dYb5Sp8ZpEt	41.108212, 14.217920
→ Caserta	Via Martiri di Nassirya, (altezza fermata BUS Capua)	https://goo.gl/maps/uYpDay9T1RH2	41.104861, 14.227214
→ Caserta	Via Palach (Aulario S. Maria Capua Vetere)	https://goo.gl/maps/Mpr9TJwTuq22	41.087754, 14.256729
→ Caserta	SS7 Via Appia (altezza fermata BUS SMCV)	https://goo.gl/maps/ZefWUNFrkbb2	41.081891, 14.263796
→ Caserta	SS7 Via Appia - Curti, S. Prisco (fermata BUS, altezza Monumento Conocchia)	https://goo.gl/maps/q8TenGKdVu32	41.077665, 14.279099
→ Caserta	SS7 Via Appia - Casagiove (altezza fermata BUS)	https://goo.gl/maps/ptxRqC1j6SN2	41.073071, 14.308905
→ Caserta	SS7 Via Appia – Caserta (altezza fermata BUS)	https://goo.gl/maps/uUineBmifGG2	41.072574, 14.319725
→ Caserta	Stazione RFI Caserta	https://goo.gl/maps/c2NpUeFU2B2	41.068915, 14.326796
→ Caserta	Dip. Mat. E Fisica, Plesso Circe, Viale Carlo III (altezza fermata BUS)	https://goo.gl/maps/ir4YKy74srN2	41.046999, 14.325054

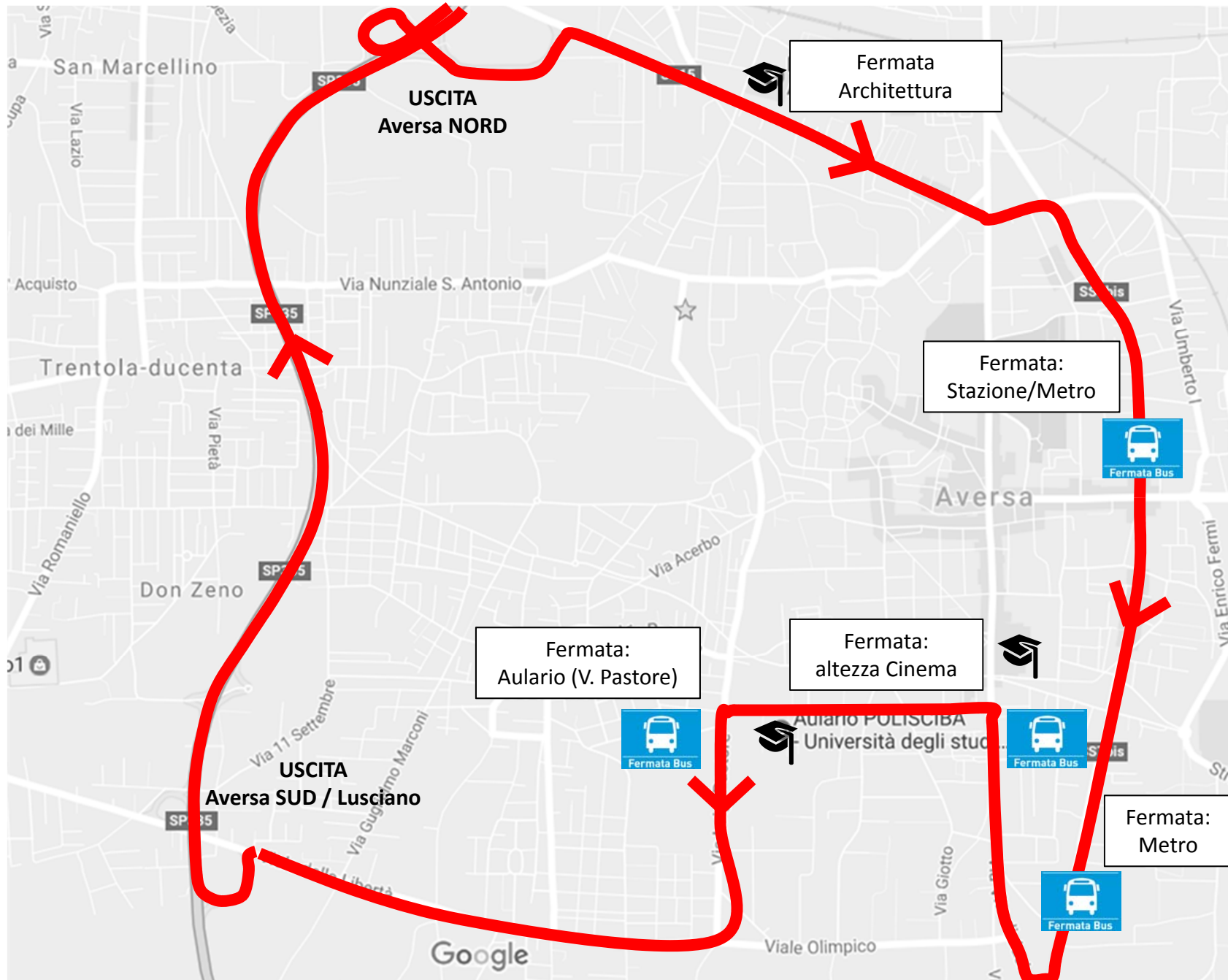
ORARIO* LINEA CASERTA - S. MARIA CAPUA VETERE - CAPUA										
Fermate	MATTINO				POMERIGGIO					
	BUS 1	BUS 2	BUS 1	BUS 2	BUS 1	BUS 2	BUS 1	BUS 2	BUS 1	BUS 2
Dip. Mat. E Fisica, Plesso Circe, Viale Carlo III PARTENZA (S. Nicola La Strada)	-	08:10	09:10	11:10			-	15:00	-	17:00
Stazione RFI Caserta PARTENZA	07:30	08:30	09:30	11:30			14:15	15:15	16:15	17:15
SS7 Via Appia - Caserta (altezza fermata BUS)	07:32	08:32	09:32	11:32			14:18	15:18	16:18	17:18
SS7 Via Appia - Casagiove (altezza civico 142)	07:35	08:35	09:35	11:35			14:20	15:20	16:20	17:20
SS7 Via Appia - Curti, S. Prisco (fermata BUS, altezza Monumento Conocchia)	07:42	08:42	09:42	11:42			14:27	15:27	16:27	17:27
SS7 Via Appia (altezza fermata BUS SMCV)	07:46	08:46	09:46	11:46			14:32	15:32	16:32	17:32
Via Palach ARRIVO (Aulario S. Maria Capua Vetere)	07:50	08:50	09:50	11:50			14:35	15:35	16:35	17:35
Via Palach PARTENZA (Aulario S. Maria Capua Vetere)	07:55^A	08:55	09:55^A	11:55			14:39	15:39	16:39	17:39
SS7 Via Appia (altezza fermata BUS Capua)	08:04	09:04	10:04	12:04			14:50	15:50	16:50	17:50
SS7 Via Appia (altezza fermata BUS Capua)	08:06	09:06	10:06	12:06			14:52	15:52	16:52	17:52
Capua Centro (Incrocio Via Palasciano - Via Napoli)	08:08	09:08	10:08	12:08			14:53	15:53	16:53	17:53
Via Pomerio ARRIVO (Plesso di Economia)	08:09	09:09	10:09	12:09			15:00	16:00	17:00	18:00
Via Pomerio PARTENZA (Plesso di Economia)	08:15^A	09:15	10:15^A		13:15	14:15	15:15^B	16:15	17:15	18:15^B
Via Martiri di Nassirya, (altezza fermata BUS Capua)	08:18	09:18	10:18		13:18	14:18	15:18	16:18	17:18	18:18
Via Palach ARRIVO (Aulario S. Maria Capua Vetere)	08:30	09:30	10:30		13:30	14:30	15:30	16:30	17:30	18:30
Via Palach PARTENZA (Aulario S. Maria Capua Vetere)	08:35	09:35	10:35		13:35	14:35	15:35^B	16:35	17:35	18:35^B
SS7 Via Appia (fermata BUS SMCV)	08:39	09:39	10:39		13:39	14:39	15:39	16:39	17:39	18:39
SS7 Via Appia - Curti, S. Prisco (fermata BUS, altezza Monumento Conocchia)	08:43	09:43	10:43		13:48	14:48	15:48	16:48	17:48	18:48
SS7 Via Appia - Casagiove (altezza fermata BUS)	08:49	09:49	10:49		13:55	14:55	15:55	16:55	17:55	18:55
SS7 Via Appia - Caserta (altezza fermata BUS)	08:51	09:51	10:51		13:58	14:58	15:58	16:58	17:58	18:58
Stazione RFI Caserta	08:55	09:55	10:55		13:55	14:55	15:55	16:55	17:55	18:55
Dip. Mat. E Fisica, Plesso Circe, Viale Carlo III (S. Nicola La Strada)	09:00	10:00	11:00		-	14:59	-	16:59	-	18:59

* Gli orari riportati in tabella durante il primo mese di servizio potrebbero subire modifiche in ragione di meglio rispettare i tempi di viaggio tra le fermate (es. congestione stradale). Si consiglia di controllare periodicamente il sito www.sonntosun.it per gli orari aggiornati

^A Coincidenza con la linea in partenza per Aversa

^B Coincidenza con la linea in arrivo da Aversa





Fermate Linea S. Maria Capua Vetere – Capua – Marcianise – Aversa

<i>Direzione</i>	<i>strada</i>	<i>localizzazione</i>	<i>GPS</i>
→ Aversa	Via Palach (Aulario S. Maria Capua Vetere)	https://goo.gl/maps/Mpr9TJwTuq22	41.087754, 14.256729
→ Aversa	Capua, SS7 Via Appia (fermata BUS)	https://goo.gl/maps/uV6ySAQEGwp	41.100085, 14.217680
→ Aversa	Capua, SS7 Via Appia (fermata BUS)	https://goo.gl/maps/xUzSdbGyCrq	41.106617, 14.210046
→ Aversa	Capua, Incrocio Via Palasciano – Via Napoli	https://goo.gl/maps/HA3YEN3dFR82	41.106040, 14.213840
→ Aversa	Capua, Via Pomerio (Plesso di Economia)	https://goo.gl/maps/dYb5Sp8ZpEt	41.108212, 14.217920
→ Aversa	Capua Via Martiri di Nassirya, (fermata BUS)	https://goo.gl/maps/uYpDay9T1RH2	41.104861, 14.227214
→ Aversa	S. Tammaro – SS7Bis (Altezza BAR)	https://goo.gl/maps/KL2QYeqRnBB2	41.074706, 14.228129
→ Aversa	Marcianise - (Parcheggio Mercato)	https://goo.gl/maps/63xQ943BVjT2	41.037005, 14.280877
→ Aversa	Aversa – Viale Europa incrocio via S. Lorenzo (Dipartimento architettura)	https://goo.gl/maps/5BoiVWgQk8M2	40.984496, 14.198251
→ Aversa	Aversa, altezza Metro Aversa Centro	https://goo.gl/maps/RWYfCaxBbpM2	40.974133, 14.213565
→ Aversa	Aversa, via Jasi altezza Cinema Metropolitan (Plesso Real Casa dell'Annunziata)	https://goo.gl/maps/86zcGp38Thk	40.966994, 14.207960
→ Aversa → SMCV	Aversa, via Pastore (Aulario via Michelangelo)	https://goo.gl/maps/hVN4wxfj7ku	40.966564, 14.197786
→ SMCV	Marcianise (Parcheggio Mercato)	https://goo.gl/maps/63xQ943BVjT2	41.037005, 14.280877
→ SMCV	S. Tammaro, SS7Bis (Altezza BAR)	https://goo.gl/maps/KL2QYeqRnBB2	41.074706, 14.228129
→ SMCV	Capua, SS7 Via Appia (fermata BUS)	https://goo.gl/maps/xUzSdbGyCrq	41.106617, 14.210046
→ SMCV	Capua, Incrocio Via Palasciano – Via Napoli	https://goo.gl/maps/HA3YEN3dFR82	41.106040, 14.213840
→ SMCV	Via Pomerio (Plesso di Economia)	https://goo.gl/maps/dYb5Sp8ZpEt	41.108212, 14.217920
→ SMCV	Via Palach (Aulario S. Maria Capua Vetere)	https://goo.gl/maps/Mpr9TJwTuq22	41.087754, 14.256729

¹ il venerdì mattina a causa del Mercato di Marcianise, la fermata è anticipata su via Luigi Fuccia incrocio via Monte Oliveto (<https://goo.gl/maps/oqEprqMrQdy> - GPS: 41.037001, 14.274439)

ORARIO* LINEA AVERSA STAZIONE - DIPARTIMENTI DI INGEGNERIA						
Fermate	MATTINO			POMERIGGIO		
Via Palach PARTENZA (Aulario S. Maria Capua Vetere)		08:00^A	10:20^A		15:30	18:00
<i>SS7 Via Appia (altezza fermata BUS Capua)</i>		08:09	10:29		15:39	18:09
<i>SS7 Via Appia (altezza fermata BUS Capua)</i>		08:11	10:31		15:41	18:11
<i>Via Pomerio</i> ARRIVO <i>(Plesso di Economia)</i>		08:13	10:33		15:43	18:13
Via Pomerio PARTENZA (Plesso di Economia)		08:20^A	10:40^A		15:50	18:20
<i>San Tammaro (altezza fermata BUS)</i>		08:29	10:49		15:59	18:29
<i>Marcianise (altezza Mercato)</i>		08:38	10:58		16:08	18:38
Viale Europa (Dipartimento architettura)	07:00	08:55	11:16	13:45	16:26	18:56
<i>Metro Linea Napoli (Piscinola) – Aversa Centro (Viale Kennedy)</i>	07:07	09:02	11:24	13:52	16:34	19:04
Via Jasi altezza Cinema Metropolitan (Plesso Real Casa)	07:14	09:09	11:31	13:59	16:41	19:11
<i>Via Pastore</i> ARRIVO <i>(Aulario Via Michelangelo)</i>	07:17	09:12	11:34	14:02	16:44	19:14
Via Pastore PARTENZA (Aulario Via Michelangelo)	07:17	09:20		14:05	17:00	
<i>Marcianise (altezza Mercato)</i>	-	09:29		14:23	17:18	
<i>San Tammaro (altezza fermata BUS)</i>	07:34	09:37		14:32	17:27	
<i>SS7 Via Appia (altezza fermata BUS Capua)</i>	07:38	09:43		14:38	17:33	
<i>Via Pomerio</i> ARRIVO <i>(Plesso di Economia)</i>	07:41	09:46		14:41 ^B	17:36 ^B	
Via Pomerio PARTENZA (Plesso di Economia)	07:44	09:50		14:45	17:40	
Via Palach ARRIVO (Aulario S. Maria Capua Vetere)	07:54	10:00		14:58^B	17:53^B	

* Gli orari riportati in tabella durante il primo mese di servizio potrebbero subire modifiche in ragione di meglio rispettare i tempi di viaggio tra le fermate (es. congestione stradale). Si consiglia di controllare periodicamente il sito www.sonntosun.it per gli orari aggiornati

^A Coincidenza con la linea CE-SMCV-Capua in arrivo da Caserta

^B Coincidenza con la linea CE-SMCV-Capua in partenza per Caserta